

Située à l'extrême Sud-Ouest du département des Landes, elle est bordée par l'Océan Atlantique à l'Ouest et l'Adour au Sud, qui y représente la limite avec le Pays Basque, et donc les Pyrénées Atlantiques.

COMMUNAUTÉ DE COMMUNES DU **SEIGNANX**



15 454 HA
SUPERFICIE



8
COMMUNES

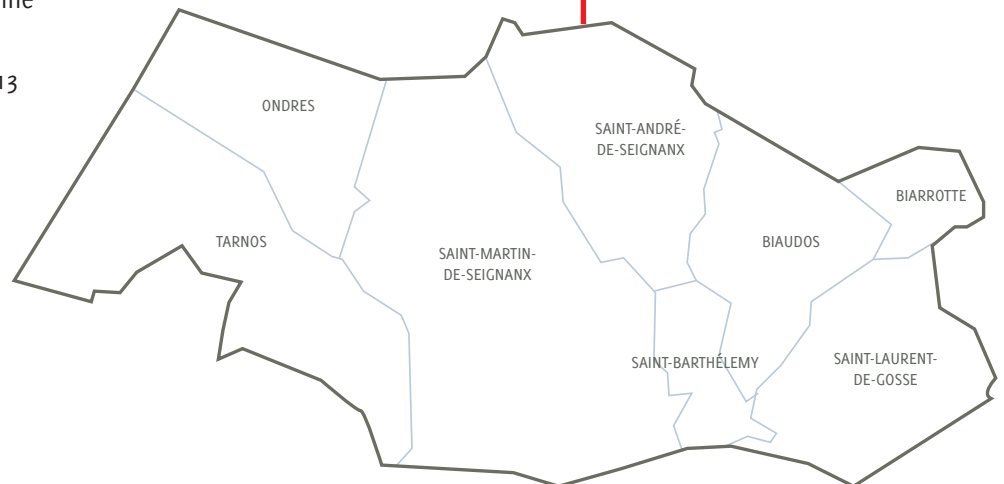


27 605
HABITANTS
INSEE 2018

Situation agricole

- Surface agricole utile 3 200 ha, soit 21 % de la surface du territoire.
- 67% de la SAU est occupée par des grandes cultures (dont plus de 90 % de maïs) et 28% par des surfaces en herbe.
- Surface forestière 6950 ha, soit 46% du territoire.
- 67% du territoire peut ainsi être qualifié de rural.
- 143 exploitations agricoles en 2013 (source CPIE Seignanx Adour 2013).

Sa proximité avec le Pays Basque, l'Espagne et l'Océan atlantique en fait un territoire très attractif.



SURFACES BIO

72,6 ha de la SAU conduites en agriculture biologique
soit **2,3 %**

13 fermes bio sur le territoire

CONTEXTE DU TERRITOIRE

Le Seignanx est une ancienne baronnie du sud-ouest de la France. Aujourd'hui communauté de communes, le territoire du Seignanx (du gascon Senhans) regroupe 8 communes depuis 1993.

Ce pays de l'Adour landais couvre le territoire des communes de Tarnos, Ondres, Saint-Martin-de-Seignanx, Saint-André-de-Seignanx, Saint-Laurent-de-Gosse, Saint-Barthélemy, Biaudos et Biarrotte.

Avec une population de 2 700 habitants pour plus de 1 500 ha, le territoire occupe la 5^{ème} place en nombre d'habitants au palmarès des EPCI landais, mais la 1^{ère} place en terme de densité de population (181 hab/km²), devant les deux communautés d'agglomération landaises que sont le Grand Dax et Mont de Marsan Agglomération.

Ce territoire, très attractif, s'inscrit dans la dynamique démographique et économique du sud des Landes.



ATOUTS

- Bordé par l'Océan Atlantique à l'Ouest, le Pays Basque au Sud, le Pays de Maremne au Nord et le Pays de Gosse à l'Est, et entre les communes de Bayonne et de Peyrehorade, le territoire est idéalement situé au sud-ouest des Landes
- Très bien desservi grâce à :
 - › deux autoroutes que sont l'A63 (Bordeaux / Espagne) et l'A64 (Bayonne / Toulouse) et deux routes départementales d'importance, la RD 810 en venant de Bordeaux (170 km) ou de Bayonne (10 km), et la RD 817 en venant de Pau (110 km),
 - › en TGV par les gares de de Bayonne (10 km) et Dax (30 km),
 - › en avion par les aéroports de Biarritz Parme (15 km) et de San Sebastian/Fontarrabie (40 km),
 - › en bateau (port industriel et commercial de Bayonne, et ports de plaisance de Capbreton et d'Anglet).
- Un attrait touristique fort grâce à une diversité des paysages :
 - › ses 8 km de littoral, début du cordon dunaire atlantique, sont dédiés au farniente mais aussi au surf,
 - › la forêt des Landes, plus grande forêt cultivée d'Europe, dont le Seignanx représente l'extrême sud, est encore exploitée aujourd'hui (mobilier, papier, produits issus de la résine de pin), et est un espace naturel pour de multiples activités (randonnées pédestre ou cycliste, Vélodyssée et Chemins de St Jacques),
 - › De nombreuses zones de biodiversité remarquables (30% du territoire est en zone Natura 2000) dont les barthes de l'Adour, et la réserve du marais d'Orx (zones humides remarquables en terme de biodiversité, et sites ornithologiques majeurs),
 - › l'intérieur des terres du Seignanx est une alternance de coteaux surplombant le marais et de vallons ponctués de petits villages, la plupart de ces paysages étant façonnés par l'agriculture.
- Un patrimoine humain, gastronomique, architectural (basque et landais), mais aussi industriel, notamment la Cité des forges de Tarnos (19^{ème}), qui draina des ouvriers de la France entière.
- Un secteur de l'emploi porteur :
 - › le secteur industriel est très dynamique (aéronautique, sidérurgie, mécanique, chaudronnerie surtout),
 - › le secteur tertiaire (services) est aujourd'hui le plus important,
 - › un secteur de l'ESS (économie sociale et solidaire) précurseur en Aquitaine : la Ville de Tarnos a souhaité développer sur son territoire « l'économie au service du social », incarné aujourd'hui dans l'économie sociale et solidaire, rassemblant de très nombreux acteurs locaux au sein du PTCE Sud Aquitaine (Pôle Territorial de Coopération Economique Sud Aquitaine),
 - › l'activité agricole historique, tournée vers la polyculture élevage, encore présente.



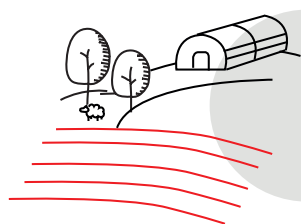
CONTRAINTES

- Un mix énergétique peu favorable aux énergies renouvelables.
- Une croissance démographique très importante (+15 % entre 2008 et 2018) comparée à la moyenne départementale, issue majoritairement des nouveaux installés, souvent d'origine non agricole.
- Une urbanisation et donc une artificialisation des terres très forte comparée à la démographie (entre 2000 et 2010, 54 % d'augmentation des espaces urbanisés contre 26% d'augmentation de la population, et perte de 14 % de la SAU et de 33 % du nombre d'exploitations Agreste 2012).
- Des surfaces naturelles, mais aussi agricoles et forestières de plus en plus morcelées.
- Des prix du foncier agricole très élevés, et encore en augmentation, qui compliquent la relation des agriculteurs avec la collectivité.
- Une agriculture peu diversifiée :
 - › l'agriculture traditionnelle, tournée vers l'autosuffisance, est remplacée depuis la deuxième moitié du XXe siècle, par la monoculture de maïs principalement,
 - › l'élevage, toujours orienté vers la production de bovins et de volaille, est en déclin marqué,
 - › malgré un renouvellement des générations, un vieillissement certain de la population agricole.
- Une alimentation locale peu issue du territoire (2% de la consommation issue de la production locale).
- Des pratiques agricoles encore trop peu vertueuses, et seulement 2,3% de la SAU conduite en agriculture biologique.

LES ENJEUX DU TERRITOIRE

1 Trouver un équilibre entre le développement économique et la préservation des espaces naturels, agricoles et forestiers

- Gérer l'espace de manière économe (pour l'habitat, le développement économique et commercial et les équipements publics),
- S'assurer que les réseaux et ressources permettent de poursuivre le développement du territoire sans conséquences négatives sur le milieu, tout en intégrant les risques (notamment inondations et retrait du trait de côte).



2 Accompagner un développement économique durable, respectueux de l'environnement

- Maintenir l'usage et le potentiel agricoles des sols, promouvoir une pêche locale et valoriser la forêt.
- Développer une agriculture plus diversifiée pour approvisionner le marché local, dont la restauration collective.
- Accompagner un développement touristique maîtrisé.
- Pérenniser les filières d'excellence et accompagner l'émergence de nouvelles filières.

3 Favoriser la transition écologique et énergétique et l'adaptation au changement climatique

- Conduire une transition énergétique.
- Développer une mobilité plus propre et adaptée.
- Mieux intégrer les enjeux de santé-environnement.
- Favoriser des pratiques agricoles permettant de limiter l'impact sur le climat, et s'adapter au changement climatique.



ACTIONS EN COURS

Enjeu 2 Accompagner un développement économique durable



FAVORISER LE TOURISME DURABLE



Stratégie de développement du tourisme dans les Barthes de l'Adour

L'objectif de ce travail (2014/2015) était de définir un cadre de référence pour accompagner le développement touristique des Barthes de l'Adour permettant de préserver l'équilibre acquis entre les activités socio-économiques traditionnelles et les caractéristiques écologiques de ce site, classé en zone Natura2000.

Partenaires

Pays Adour Landes Océanes, Offices de tourisme, hébergeurs, professionnels du tourisme

FAVORISER LA TRANSITION AGRICOLE ET ALIMENTAIRE DU TERRITOIRE



Développer l'approvisionnement de la restauration collective en produits bio et locaux

Grâce à la SCIC Légume Pro, au restaurant solidaire Eole et la commune de Tarnos, le territoire soutient les circuits alimentaires locaux, et permet ainsi de valoriser le travail des producteur.rice.s et agriculteur.rice.s des Landes et du Pays Basque, en réduisant le nombre d'intermédiaires qui mènent au consommateur final.

Partenaires

CBE du Seignanx, la commune de Tarnos, SCIC Légume Pro, CPIE Seignanx Adour, SCOP ALB



Favoriser la relocalisation de la production

L'Ecolieu Lacoste incarne une volonté de transition et veut être un site exemplaire.

Le projet est né au cœur de la dynamique du Pôle Territorial de Coopération Économique (PTCE) Sud Aquitaine, animé par le Comité de Bassin d'Emploi du Seignanx. Il s'inscrit dans un vaste travail de territoire sur la relocalisation de l'alimentation.

Il a vocation à devenir un lieu de vie, et à participer à l'amélioration du cadre de vie. Une ancienne ferme de 10 hectares a été collectivement imaginée pour que cohabitent :

- une Ferme solidaire, atelier-chantier d'insertion par l'activité en maraîchage biologique,
- un espace-test agricole en maraîchage biologique,
- des espaces citoyens : jardins partagés et espaces d'éducation populaire autour des enjeux de l'alimentation durable et de l'agroécologie.

Le développement du projet est en cours.

Partenaires

CBE du Seignanx, la commune de Tarnos et l'association Eco-lieu Lacoste



Grâce au recrutement d'une animatrice foncière, le CPIE Seignanx Adour œuvre pour :

- favoriser l'installation des porteurs de projet (recherche de foncier disponible et mise en réseau),
- accompagner les agriculteurs cédants dans la transmission de leur exploitation,
- encourager la diversification de l'agriculture et la vente directe auprès des producteurs du Seignanx,
- sensibiliser et accompagner les agriculteurs déjà installés vers des pratiques plus respectueuses de l'environnement. Il s'agit notamment d'appuyer la conversion au bio pour les agriculteurs installés en zones humides afin de pallier la pollution des nappes, l'érosion du sol et favoriser la préservation de la biodiversité.

Partenaires

CPIE Seignanx et Adour, Agrobio 40, Bio Nouvelle Aquitaine, SAFER, PTCE Sud Aquitaine (CBE du Seignanx), PETR Adour Landes Océanes, AMAPs, Office de tourisme du Seignanx / Communes du Seignanx, Lycée agricole de Oeyreluy, Epicerie bio



DIAGNOSTIC SOCIOLOGIQUE OPAAL (OUTIL POUR L'ADAPTATION À L'AGRICULTURE LOCALE)

En 2020-2021, AGROBIO 40 - Bio Nouvelle-Aquitaine a été missionnée pour réaliser un diagnostic sociologique des agriculteurs du territoire. L'objectif était non seulement d'apporter à la communauté de communes une connaissance fine du tissu agricole local, mais aussi une aide à la décision dans l'élaboration d'un plan d'action agricole qui soit en cohérence avec la profession agricole.

Ce travail d'enquêtes a été réalisé auprès de 38 agriculteurs du territoire.

La restitution de ces enquêtes a eu lieu en amont d'ateliers de co-construction (avec les producteurs, les partenaires techniques et économiques, et les élus) des pistes d'action correspondant aux enjeux identifiés par la collectivité que sont la transition vers des pratiques agricoles plus durables, la relocalisation des filières alimentaires, et la transmission/reprise des exploitations.

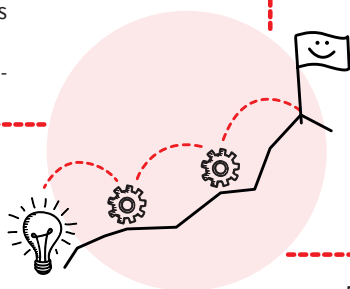
SYNTHÈSE

Difficultés rencontrées

- Faible disponibilité en foncier agricole pour l'installation, liée à la pression foncière.
- Complexité de la question de la transmission des fermes.
- Difficulté à mobiliser les acteurs agricoles locaux, notamment les partenaires économiques autour de la transition vers une agriculture plus diversifiée et plus respectueuse de l'environnement, ce qui cantonne le projet au développement des circuits courts.

Facteurs de réussite

- Une volonté politique autour des projets de transition agricole.
- De nouveaux élus communautaires qui se sont inscrits dans la continuité des projets engagés.
- Une capacité à trouver des solutions innovantes grâce à un réseau partenarial important.
- Une forte dynamique autour des circuits-courts.



Perspectives

- Elaboration d'un plan d'action agricole structuré et partagé entre les partenaires.
- Concrétisation des actions déjà engagées.

C'est à refaire



Des temps d'échanges avec les agriculteurs du territoire, non seulement sur des thématiques techniques, mais aussi avec les élus du territoire.

Pour nous contacter



• **BIO NOUVELLE-AQUITAINE** •



• **AGROBIO 40** •

Nathalie ROUSSEAU, conseillère territoire



07 70 67 79 52



n.rousseau40@bionouvelleaquitaine.com



2915 Route des Barthes, 40180 OEYRELUY

AVEC LE SOUTIEN DE

